

# **MEMORIA**

## ***1er FORO-TALLER AMBIENTAL REGIONAL EN GUANACASTE***



*“Modelo de Desarrollo y Abordaje de la Problemática Ambiental en Guanacaste: construyendo respuestas desde las comunidades”*

# I. ASPECTOS GENERALES

## Objetivo general:

Develar la relación directa, pero muchas veces oculta o desatendida, que existe entre el modelo de desarrollo vigente y los conflictos socio-ambientales que genera.

## Objetivos específicos:

- a- Presentar algunos indicadores socioeconómicos relacionados con la provincia de Guanacaste, así como el contexto general de conflictos alrededor de las actividades turísticas e inmobiliarias.
- b- Problematizar los rasgos centrales del modelo productivo de monocultivos en la provincia, así como sus principales consecuencias.
- c- Discutir sobre los posibles efectos que acarrearía el proyecto “Agua para Guanacaste” impulsado por el Gobierno de la República.
- d- Delimitar directrices metodológicas de abordaje de la temática ambiental en Guanacaste.
- e- Construir iniciativas de articulación entre actores comunitarios para la promoción de alternativas.

## Metodología:

Sobre la base de los objetivos propuestos se propone la presentación de ponencias como elementos generadores para el desarrollo de un proceso de discusión con los y las participantes orientado a esclarecer formas de abordaje de la temática ambiental desde la perspectiva de las comunidades locales, tomando en cuenta las posibilidades de incidencia política y de participación ciudadana con que cuentan las organizaciones comunales y los gobiernos locales.

- I. 9:00 am – Inscripción de participantes.





## II. PRESENTACIÓN DE PARTICIPANTES

### Técnica “La telaraña”



### ¿Quiénes somos?

- Bagaces
- Sardinal
- Cañas
- Liberia
- Santa Cruz
- Nicoya

Estamos aquí  
para...

- Informarnos
- Denunciar
- Conocernos
- Articular



## Comentarios que surgieron a raíz de la presentación personal:

- Recibí un correo de 13 abuelas que se están organizando para tomar conciencia y defender el agua en varios países...que lindas.
- Quiero ver unido a Guanacaste entorno a los problemas por el agua.
- Qué lástima que no están presentes muchos más líderes de organizaciones y asociaciones de desarrollo de la provincia...aquí deberían estar los que se hacen llamar líderes de la provincia, pero que sólo se ven en reuniones políticas.
- Estamos luchando contra monstruos que no conocemos y que atacan fuerte y por donde más nos duele: el ambiente, la tierra y el agua.
- Venimos de Sardinal y queremos aprender más. Estamos dando una lucha contra los elefantes blancos del Gobierno que sólo ven en el agua un negocio. Nuestra lucha ha tenido impacto nacional y las amenazas de robar el agua a las comunidades aumentan.
- Desde el programa de gestión local de la UNED nos apuntamos con otra óptica de desarrollo que surge desde las mismas comunidades.
- La tierra guanacasteca ha sido acaparada por grandes terratenientes, el proyecto de riego fue un fiasco, pero estar hoy aquí reunidos es una semilla de esperanza.



### III. PRESENTACIÓN DE PONENCIAS

Cambio de modelo económico en Guanacaste e informe documental-audiovisual sobre conflictos socioambientales en Guanacaste: Sardinal y RIU: Sergio Salazar, Kioscos Ambientales de la UCR

## Guanacaste

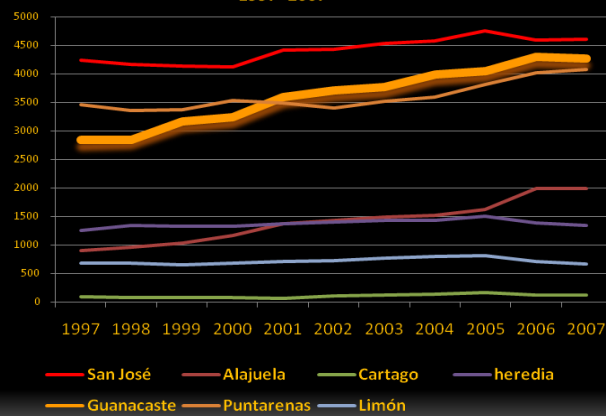
*Cambio en la estructura productiva*

*Nuevo modelo de “desarrollo” e indicadores sociales*

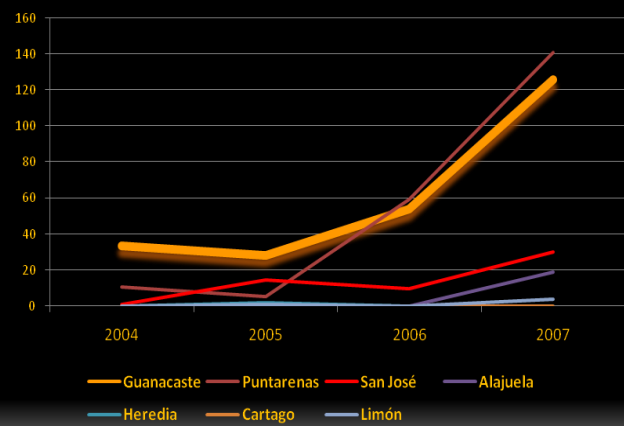
En los últimos años Guanacaste presenta un proceso de transformación de su estructura económica.

Con solo el 7% del territorio nacional, Guanacaste generó en 2007 el 40% de la inversión en turismo, y el 25% de las divisas por turismo.

Número de habitaciones con declaratoria turística  
1997- 2007

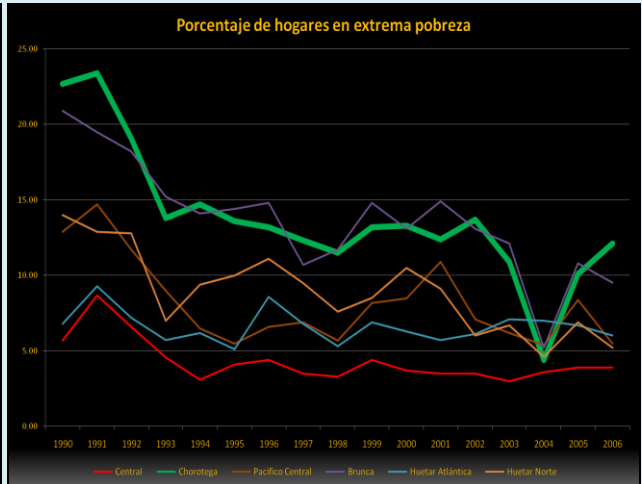


Millones de dólares en inversión extranjera en infraestructura turística



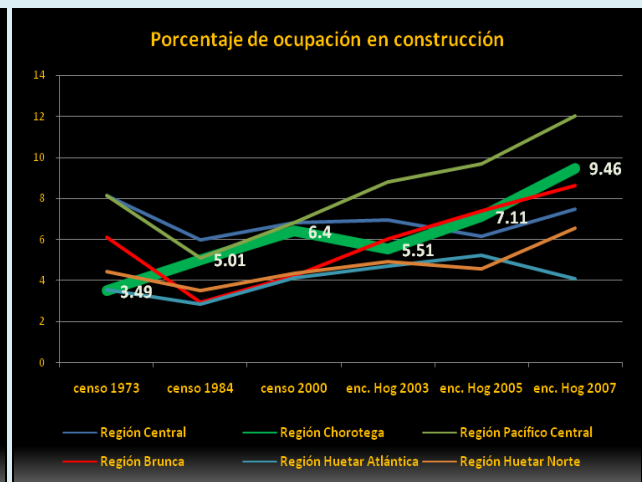
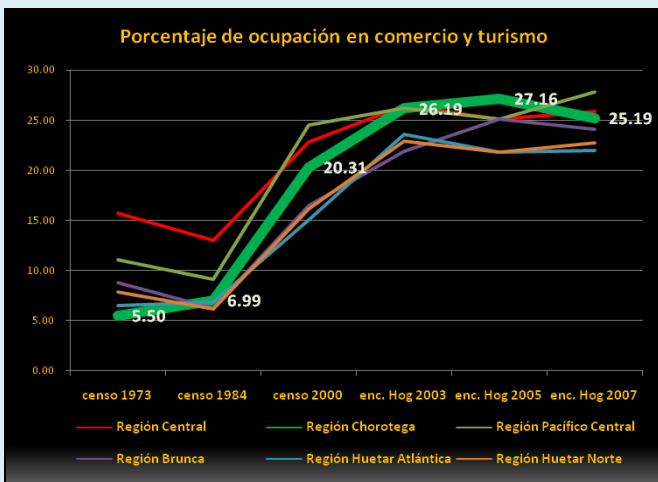
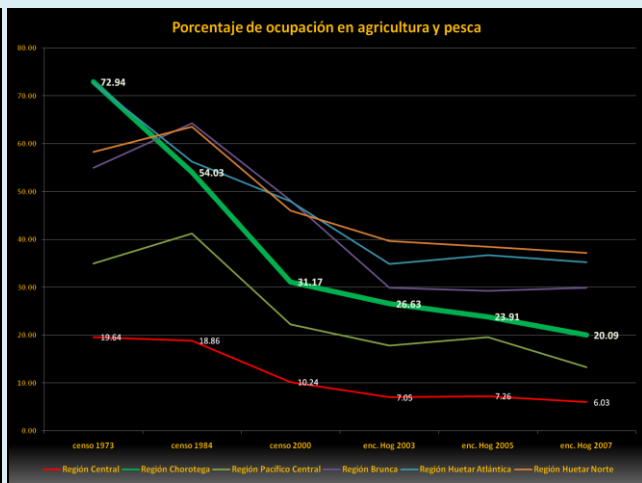
A pesar de que esta transformación ha representado beneficios para la provincia (ampliación y mejoramiento de redes viales, desarrollo de infraestructura de servicios, y aumento en los ingresos fiscales), y ha permitido mayores oportunidades de empleo y consumo, estos beneficios han sido desiguales.

La inversión en infraestructura ha sido dirigida de manera muy puntual hacia los grandes centros de inversión, mientras que la inversión estatal pareciera ser muy pobre en las comunidades autóctonas



Pobreza extrema: 2001-2008 el país ha mostrado una tendencia a la baja, pero que resulta a partir de 2007 consecuencia más de un proceso de afinamiento en su medición que de un cambio real en las condiciones económicas de la población.

Pero, a pesar de lo anterior, la tendencia de la Región Chorotega resulta menos positiva que el resto del país, pues de 2005 a 2008 pasa del penúltimo al último lugar, mostrando la mayor proporción del país de hogares en pobreza extrema.



Además de la contracción del mercado laboral, las condiciones en que labora la población económicamente activa de la Región Chorotega tienden a ser bastante deficitarias.

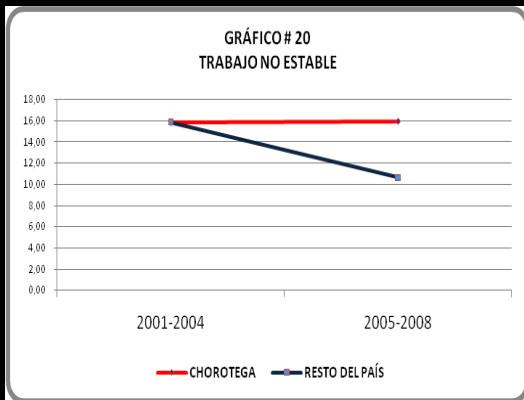
Es posible identificar varios indicadores que muestran que, si bien ha habido en los dos últimos años algunos avances, la región sigue ubicándose en los últimos lugares con respecto al resto del país.

La cantidad de trabajadores que no tienen derecho al régimen de incapacidad ha tendido a reducirse en el intervalo estudiado, pero continúa siendo alto y está entre los peores lugares del país.

La cantidad de personas no aseguradas en la región tiende a ser la mayor de todo el país a través de todo el período 1973-2008, y que si bien hubo un avance muy importante entre 1973 y 1984 producto de la universalización, el escenario ha tendido a estancarse o a veces a empeorar en la actual década.

La cantidad de personas mayores de 12 años que manifiestan tener 5 años o más sin trabajo ha tendido a aumentar en todo el país en los últimos 8 años, y la Región Chorotega se ubica en el penúltimo lugar en comparación con el resto de las regiones.

La situación del aguinaldo y la de vacaciones muestran una tendencia al mejoramiento paulatino (todo el país), pero continúa ocupando en ambos cuatrienios el penúltimo lugar en comparación con las otras regiones.



La situación de relativo rezago social y laboral de la Región Chorotega con respecto a otras regiones del país presenta una situación de desigualdad, interna si se compara con la calidad de las edificaciones del desarrollo turístico e inmobiliario y con la calidad de vida y la capacidad de consumo de los turistas, y externa si se compara con la mayoría de las otras regiones del país.

Esta situación de desigualdad genera descontento y frustración entre la población autóctona, que mira cotidianamente los contrastes evidentes, por ejemplo, entre el Proyecto Papagayo y las barriadas periféricas de las principales ciudades guanacastecas con creciente concentración de pobreza extrema. Situación que a su vez es terreno fértil para los aumentos de conflictividad social.

**“Desarrollo”**  
¿Para quienes?  
¿Qué tipo?

**RESISTENCIA – ORGANIZACIÓN**





# Naturaleza e Impacto de los Monocultivos: Javier Baltodano, COECOceiba-AT

## Modelos de desarrollo y expansión de monocultivos

Javier Baltodano  
[www.coecoceiba.org](http://www.coecoceiba.org)  
[javier@coecoceiba.org](mailto:javier@coecoceiba.org)



## Costa Rica ha pasado por varios modelos de desarrollo....

- Que es un modelo de desarrollo: conjunto de políticas que fomentan prácticas económicas, de relaciones sociales y de uso de recursos
- Colonial
- Campesino subsistencia
- Agroexportador-café
- Substitución de importaciones
- Neoliberal



## Guanacaste...una región particular

- Sistema colonial muy fuerte ( al estilo pacífico centroamericano)
- esclavitud indígena
- Conquistadores premiados con grandes latifundios
- Misiones
- Región de los latifundios improductivos
- 1906: Guanacaste es considerada " la Andalucía tica... una docena de grandes hacendados acapara la tierra"
- La lógica del latifundio se mantiene mediante relaciones de influencia política ( la presión de las cámaras)
- Expulsión de la población (la única provincia que alcanza tasas de crecimiento negativas)

El modelo neoliberal: se gesta entre finales de los 80s y los 90s y la presente década...se caracteriza por:

- la promoción a la agroindustria,
- pérdida de soberanía alimentaria
- deterioro de instituciones públicas
- **Desarrollo rural campesino se elimina de la agenda nacional**
  - 1986.... El CNP es descabezado...
  - 90's.....IDA debilitado
  - 90's.....MAG debilitado
  - 90's banca nacional elimina créditos diferenciados
  - 90's ..apertura comercial de granos básicos y otros productos claves para el desarrollo rural campesino
- **Explotación forestal insustentable:**
  - Basado en la gran empresa maderera y minería de bosques
  - Basado en monocultivo ligado a polos de desarrollo: concentración de la riqueza generada en pocas manos
  - Después de 2 décadas deja bosques degradados, pobreza y grandes plantaciones de monocultivos de árboles
- **Infraestructura rural mínima**
  - Educación
  - Caminos
  - ecoturismo



## Modelo neoliberal...fomenta actividades económicas devastadoras



## ¿Que pasa en Guanacaste durante las últimas décadas...

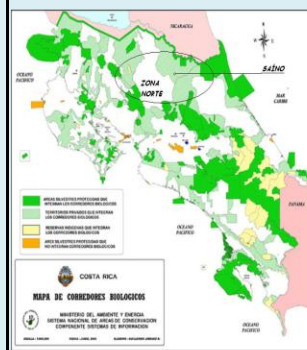


- Lógica del latifundio se mantiene (contra toda lógica capitalista)
  - Mercado de la carne disminuye
  - Se abandonan potreros
- Se ahogan proyectos de reforma agraria ( proyecto riego arenal-tempisque; asentamiento el jobo)
- Desarrollo inmobiliario y expansión de monocultivos como caña, arroz, melón

## Monocultivos en guanacaste

- @13,000 ha arroz (alrededor del 50% del país)
  - @20,000 ha caña
  - @3000 ha melón
  - Piña ( en expansión)
  - Melina y teca
- Impactos:
- Concentración de la tierra
  - Infraestructura riego en pocas manos
  - Pérdida de biodiversidad
  - Contaminación con pesticidas

## Otro Guanacaste es posible.. socialmente mas justo y ambientalmente mas sano



### Reforma agraria para la soberanía alimentaria

### Retomar proceso de reforma agraria en el distrito de riego

- Retomar fomento a la pesca artesanal responsable
- Ecoturismo

## Necesidades de tierra para abastecer consumo nacional (según datos 2005/2006)

producto	Rendim. (TM /ha/ cosecha)	Consumo nacional (TM)	Producción actual (TM) (%consumo)	Ha actuales	#productores	Ha adicionales (total aproximado)
Maíz blanco (tortillas)	2.0	48,000	13,000	6,300		16,000
Maíz Amarillo (alimento animal)	3.3	500,000	-			150,000
frijol	0.6	35,000		16,000	10,000	41,000
arroz	@1.8	235,167	98,000	54,000	991	76,000
Agro-combustibles (20%consumo actual-biodiesel)	4000L/ha/año	200millones litros/año	-	-		55,000
total						338mil
Bosques (25%)						84,500

## Algunas elementos que ayudarán:

- sistemas agroforestales integrados a corredores biológicos



- Recuperar bosques y árboles en potrero
- Recuperar sistemas agroforestales campesinos
- Recuperar biodiversidad y semillas

# Problematización sobre el proyecto gubernamental “Agua para Guanacaste”: Michele Ferris, Kioscos Ambientales de la UCR

## Una mirada crítica al proyecto agua para Guanacaste

## Supuesta “solución”

- Con el aumento de la población y el auge turístico se empiezan a vislumbrar problemas en el: acceso, distribución y uso del recurso hídrico en Guanacaste.
- Proyecto impulsado desde el AyA, el ICE Senara y la empresa privada que supuestamente viene a traer la “solución” al abastecimiento de agua potable en Guanacaste.



## Sobre explotación del agua

- Se evidencia en:
- Disminución de agua en los mantos acuíferos
- Sal en los pozos

## El proyecto propone...

- Aprovechar la estructura existente de los canales de riego Arenal – Tempisque para conducir canales de agua potable a otros sectores de la provincia.
- A través de presión – tuberías – bombes.
- Para el consumo humano y el turismo.

## Pero estos canales no son suficientes...

- Para suplir a una población de más de 350 mil habitantes y a todo el "desarrollo" turístico de la zona.
- Guanacaste consume más de 1100 litros por segundo de agua.
- Entonces el proyecto propone una segunda parte para abastecer de agua a la provincia.

## Presa sobre el Río Piedras

- La construcción de una presa sobre el Río Piedras, a 8,5 kms sur de la población de Bagaces.
- Para desviar el agua y utilizarla para consumo humanos, riegos de monocultivos y turismo.

## Presa sobre el Río Piedras


- Dicho proyecto consiste en la construcción de una represa de aproximadamente 717 metros de longitud y 40 metros de altura, y que va a permitir un área de inundación cercana a las 800 hectáreas. Tendrá una capacidad de almacenamiento hídrico estimada de 85 millones de metros cúbicos.

## Presa Embalse "La Cueva"

- Para desviar agua para el consumo humano, el riego de monocultivos y turismo.
- cubrir cuatro kilómetros de la carretera Interamericana norte, que llega hasta Peñas Blancas.
- Inundaría 1.200 hectáreas de terreno y ya fue declarado de interés público por Óscar Arias.
- Promovido por Maureen Ballesteró
- El embalse no solo cubriría la carretera sino también 380 hectáreas que incluyen bosque de la Estación Experimental Horizonte

### PRELIMBIO LA CUEVA

#### Carretera bajo el agua



## Presa sobre el Río Tempisque

- 16 km al norte del puente sobre el "Río Tempisque".

## Explotación de acuíferos

Río Tempisque  
Bebedero  
Sardinal  
Potrero – Camital



## Todo en un solo paquete..

- Todo lo que el gobierno de Arias no pudo llevar a cabo en Guancaste:
- Embalse la Cueva
- Represa Río Piedras
- Explotación de mantos acuíferos
- Ampliar los canales de rego Arenal – Tempisque

## Todo esto sin..


- Consultar a las comunidades vecinas a los proyectos que podrían ser inundadas.
- Estudios de impacto ambiental.

## Cómo si fuera poco....

- Propones la DESALINIZACIÓN DE AGUA DE MAR
- Para usarla para consumo humano y turismo
- Este procedimiento requiere de mucha energía e hidrocarburos!
- Y lo llevara a cabo una trasnacional Israelí
- MERKOT WATER COMPANY

## ISRAEL no es Costa Rica

- Se entiende que países como Israel desalinen el agua.. Porque no hay! Son desiertos.
- Es el colmo que para llenar piscinas y canchas de golf gastemos millones en energía y gasolina para desalinizar agua.



## Críticas

- Nunca se toma en cuenta la opinión de las Comunidades
- No se quiere cambiar el modelo turístico por uno más ecológico
- Siempre se busca sobre explotar el recurso hídrico
- No es una verdadera solución
- No plantea una justa distribución del agua

# Abordaje de lo ambiental, modelo de desarrollo y posibilidades de Desarrollo Sostenible: M.Sc. Juan Félix Castro, Pastoral Social de Liberia

**Premisas para el abordaje de lo Ambiental**

**CONCEPTO DE DESARROLLO SOSTENIBLE**

“Un desarrollo que satisfaga las necesidades del presente sin poner en peligro la capacidad de las generaciones futuras, para atender sus propias necesidades (1987, Comisión Mundial del Medio Ambiente de la ONU)”

Pastoral Social  
Área Ambiental  
Juan Félix Castro Soto  
2665-0517

**Principios del Desarrollo Sostenible**

1. Plantea un Equilibrio entre lo social, lo ambiental y lo económico.

A triangular diagram with three vertices: 'SOCIAL' (top, red box), 'ECONÓMICO' (bottom-left, blue box), and 'AMBIENTAL' (bottom-right, purple box). Green arrows connect each vertex to the other two, forming a cycle.



**Principios del Desarrollo Sostenible**

2. Desarrollo en orden ASCENDENTE.

A vertical flowchart showing levels of development from bottom to top: 'Base comunitaria' (red box), 'Grupos Organizados' (purple box), 'Gobiernos Locales' (blue box), 'Instituciones del Estado' (blue box), and 'Gobiernos Central' (grey box). Blue arrows point upwards between each level. A box on the left says 'Proyectos e iniciativas, surgen de las necesidades humanas' with an arrow pointing to the 'Base comunitaria' level.

**Principios del Desarrollo Sostenible**

3. Complementar los Saberes Tradicionales con el Conocimiento Científico.

A diagram showing an icon of an open book with gears below it on the left, and a black and white illustration of a person in a hat standing in a rural landscape on the right. A large green double-headed arrow connects the two icons, indicating a relationship or integration between traditional knowledge and scientific knowledge.

## Principios del Desarrollo Sostenible

### 4. ACTUAR LOCALMENTE Y PENSAR GLOBALMENTE.

Las acciones locales y en orden de ascendencia desembocan en la transformación global

## Principios del Desarrollo Sostenible

### 5. Respeto por los Derechos Humanos y Equidad de Género

La naturaleza misma de las necesidades a las que responde el desarrollo, lo hace ser inclusivo y respetuoso

## Pirámide del Desarrollo Tradicional

Gobierno atiende demandas de empresarios y mercado internacional

Aparato Institucional ejecuta políticas gubernamentales y desempeña una función ambigua y burocrática.

Base Popular y Gobiernos Locales Operan como receptores pasivos del desarrollo, responden a las políticas impulsadas desde arriba

## Cuadro Comparativo del Desarrollo

### Desarrollo Tradicional

1. Se impulsa desde políticas gubernamentales y atiende necesidades empresariales y del mercado.
2. No considera cultura, biodiversidad y condiciones geográficas.
3. Promueve la dependencia en el trabajo; empresa privada e instituciones (individualismo laboral)

### Desarrollo Sostenible

1. Surge de iniciativas populares y atiende necesidades humanas.
2. Considera la cultura, la biodiversidad y la geografía.
3. Estimula la independencia laboral y de trabajo colectivo.

## Cuadro Comparativo del Desarrollo

### Desarrollo Tradicional

4. Fomenta la estandarización de la producción (monocultivos)
5. Responde a necesidades creadas.
6. Protagonizan los políticos y las instituciones.
7. Ponderación de los saberes científicos y técnicos.

### Desarrollo Sostenible

4. Fomenta la diversidad en la producción.
5. Responde a necesidades humanas.
6. Protagonizan personas y organizaciones comprometidas.
7. Integra Saberes Tradicionales con los saberes científicos y técnicos

## Cuadro Comparativo del Desarrollo

### Desarrollo Tradicional

8. Tiende a la concentración de la riqueza.
9. Pérdida de autonomía, identidad y cultura.
10. Noción de Naturaleza como Capital Natural.
11. Personas y pueblos son OBJETO del desarrollo.

### Desarrollo Sostenible

8. Tiende a la distribución EQUITATIVA de la riqueza.
9. Protege y defiende la autonomía, la identidad y la cultura.
10. Noción de Naturaleza como Patrimonio Nacional.
11. Personas y pueblos son SUJETOS del desarrollo.



## IV. Articulación regional

### Técnica de “Las estaciones”

#### 1. Conflictos en Guanacaste.

- ¿Cuáles son las principales amenazas internas hacia nuestras comunidades y nuestro ambiente?
- ¿Cuáles son las principales amenazas externas hacia nuestras comunidades y nuestro ambiente?



#### Internas:

- Concentración de la tierra
- Desaparición del campesinado, pescadores artesanales y pequeños ganaderos.
- Pocas opciones para pequeños empresarios turísticos, acosados por los grandes.
- Desconocimiento, inconsciencia, indiferencia y desorganización comunitaria.
- Asociaciones de desarrollo tomadas por los políticos, y ajenas a los problemas ambientales.
- Municipalidades tomadas por los grandes partidos y ajenas a los problemas comunales.
- Presencia de familias gamonales que controla la política comunal y cantonal por medio de sus títeres (regidores, síndicos y alcaldes).
- Ciudadanos que se dejan manipular y utilizar para beneficio de unos pocos.
- Indiferencia de muchos jóvenes ante estas situaciones, por una educación domesticadora que no los hace críticos.
- La “guanacastequidad” no pasa de ser un discurso romántico que no hace por dónde mejorar ni denunciar los problemas provinciales.
- Individualismo y conformismo general fomentado desde las políticas de gobierno.
- Una liga de municipalidades politizada y sin propuestas ni identificación con las comunidades y sus problemáticas.

## Externas

- Falta de información y participación ciudadana en proyectos que se imponen a las comunidades.
- Imposición de un modelo turístico excluyente.
- Expansión de los monocultivos. Entre los más destructivos: piña, melón y algodón y soya transgénicos.
- Intentos de privatización del agua y de las zonas costeras.
- M.C.S. ante las luchas y problemáticas ambientales.
- Poco mejoramiento de la infraestructura vial en las comunidades.
- Intentos de reducción y privatización de parques nacionales y áreas protegidas.
- “Bailamos” ante los dólares de los extranjeros, principalmente las municipalidades y el Instituto Costarricense de Turismo (ICT).
- El ICT no está junto a las comunidades y no le importa el daño de los hoteles a las comunidades y la naturaleza.

## 2. Nuestras comunidades.

- ¿Cuáles son las principales debilidades en nuestras comunidades?
- ¿Cuáles son las principales fortalezas en nuestras comunidades?
- ¿Cuáles son las principales oportunidades en nuestras comunidades?



### Debilidades:

- Gobiernos municipales no ejecutan, priorizan ni planifican.
- Manipulación a dirigentes y Asociaciones de desarrollo politiqueras.
- Falta de comunicación entre los gobiernos locales y el pueblo.
- Actitud conformista de la gente.
- Escasa participación ciudadana y poca organización comunal.
- Ausencia de políticas de protección ciudadana (niñez, indigencia, etc.).
- Pérdida de valores.

- Apatía y poco liderazgo.
- Elevados índices de pobreza.
- Pérdida de autonomía.
- Falta de capacitación a organizaciones comunitarias.
- Falta de fuentes de empleo.
- Falta de centros recreativos sanos.
- Amenazas de inversionistas.

#### Fortalezas:

- Toma de conciencia (contribuyó mucho el movimiento de NO al TLC).
- Coordinación entre fuerzas vivas de las comunidades.

- Existencia de sistema organizacional.
- Potencial de la riqueza natural.
- Proyectos sostenibles.
- Conocimiento tradicional.
- Jóvenes participando (organizaciones comunitarias).

#### Oportunidades:

- Oportunidades educativas a todo nivel
- Riqueza cultural y difusión de la misma
- Hay voluntad de participación a pesar de que las estructuras no lo permiten.
- Latifundios ociosos para Reforma Agraria.

### 3. ¿Qué es eso del “desarrollo”?

- ¿Qué tipo de desarrollo vemos en Guanacaste?
- ¿Desarrollo para quiénes?
- ¿Es lo mismo “desarrollo” que “bienestar”?



#### Tipo de desarrollo:

- Turístico e inmobiliario.
- Agrícola de monocultivos industriales y comercial (sobre todo en los centros).
- Actividades que dejan: deforestación, contaminación, drogas, pobreza y prostitución.
- Hay mucha información privatizada sobre los proyectos que los “desarrolladores” y el gobierno proponen para Guanacaste.
- El tipo de empleo que deja este desarrollo es malo, lleva explotación y miseria, casi esclavitud. Es empleo malo para la gente local.
- Las transnacionales satanizan a los grupos que luchan, nos echan al pueblo encima.
- Hemos visto que la situación no está bien, sino no estaríamos aquí. El desarrollo no está bien.



- Es un desarrollo excluyente. Por ejemplo, la infraestructura que se mejora (caminos, carreteras, etc.) es más para las empresas y los ricos.
- No se crean muchos proyectos habitacionales.
- Es un desarrollo invasor, a favor de los grandes (se les dan todos los beneficios, por ejemplo Papagayo) y no de los pobres.
- Manipulación por medio de prensa y medios de comunicación.
- Es un desarrollo irrespetuoso, destructivo y que no respeta los recursos.
- Desarrollo que margina y aliena.
- Provoca desplazamiento y privatización.
- Es un desarrollo turístico de enclave (sol y playa).
- Proyectos de extracción (desastres y malos empleos).

#### ¿Desarrollo para quienes?:

- Para los empresarios nacionales y sobre todo los transnacionales.
- Se impone un tipo de desarrollo extranjero que nos roba nuestra autonomía.
- Buscan que todo se parezca a lo de afuera (invasión cultural).
- Desarrollo para las personas adineradas.
- A nosotros y nosotras nos toca el empleo malo.
- Guanacaste se está convirtiendo en productor de energía para el resto del país.
- Guanacaste es una provincia rica pero pobre!

#### ¿Es lo mismo desarrollo que bienestar?:

- Desarrollo no es lo mismo que BIENESTAR.
- Hay “tipos” de desarrollo: bueno y malo. El bueno es el desarrollo sostenible, el desarrollo desde las comunidades que implica actividades como agricultura orgánica, pesca artesanal, medios de comunicación locales.
- No es lo mismo desarrollo que empleo (por ejemplo, el RIU en playa Matapalo).
- Debe haber un desarrollo organizado y regulado.
- Bienestar significa mejorar las cosas, mejorar la calidad de vida social.
- “Estar bien”, trabajo digno y bien remunerado.
- Bienestar es estar en equilibrio: lo ambiental, lo social y lo económico.
- El Bienestar es un desarrollo bueno y estable (que se mantenga).
- Bienestar es el rescate de nuestros valores, nuestra cultura y nuestras tradiciones y costumbres.
- Bienestar es saber aprovechar nuestros microclimas.
- Bienestar es salud y ambiente sano para hoy, mañana y siempre (bienestar patrimonial).
- Bienestar es seguridad emocional y social.
- Bienestar es consumir nuestros propios productos.
- Bienestar es desarrollo para el ser humano, es comer sano, salud, educación y trabajo digno.
- Bienestar es solidaridad.
- Bienestar es mantener el conocimiento tradicional.

#### 4. Acciones y alternativas.

- ¿Qué acciones podríamos desarrollar para enfrentar nuestras amenazas?
- ¿Cómo podríamos organizarnos regionalmente?
- ¿Es posible imaginar alternativas a este modelo?



#### Acciones:

- Sensibilización, información y capacitación a la población.
- Formar organizaciones y darlas a conocer.
- Reuniones para sensibilizar, informar en colegios, escuelas, universidades e iglesias.
- Manifestaciones.
- Boletines, periódicos y volantes para divulgar, también correos electrónicos y páginas web.
- Marchas, movilizaciones, volantes, megafoneo.
- Hacer presencia y presionar en sesiones municipales.
- Capacitarnos en asuntos legales para denuncias, recursos de amparo, contencioso administrativo e incluso proponer leyes.
- Foros, festivales, intercambios, obras de teatro.
- Trabajo de universidades, que coordinen desde CONARE.

#### Organización regional:

- Localizar organizaciones de base en lo ambiental, social y de lucha. Empezar por asociaciones de desarrollo, juntas de vecinos, escuelas, colegios, ASADAS, iglesias, comités /juventud, deportivos y culturales).
- Establecer buena comunicación entre organizaciones y comunidades: Sardinal, Bagaces, Nicoya, Liberia, Cañas, Las Juntas, La Cruz, Nandayure.
- “La unión hace la fuerza”.
- Hacer más Encuentros Regionales y hacerlos rotativos. Se propone organizar el 1er Encuentro Regional de Organizaciones de Lucha por el Ambiente y hacerlo en Sardinal.
- Que en estos encuentros se inviten a las organizaciones detectadas o recién formadas y tener como productos un pronunciamiento sobre el tipo de turismo y el desarrollo actual en Guanacaste, un plan de acción regional (podría implicar la exigencia de moratoria y “no al proyecto Agua para Guanacaste”) y una movilización.

- En la agenda de los encuentros debería incluirse la formación de “promotores regionales de actividades sostenibles”.
- Estos encuentros debería estar marcados por una “actitud regional de defensa”.

Alternativas:

- Identificar problemas y necesidades primero.
- Asumir un liderazgo y una lucha creativa y convincente.
- Crear conciencia y sensibilización.
- Actividades productivas como artesanías.
- Volver a cultivar, que cada familia trabaje sus parcelas. Retomar la tierra.
- Rescatar y mantener la cultura, lo criollo, la música y las tradiciones.
- Desarrollo comunal: ganadería, pesca artesanal, agricultura orgánica, ecoturismo, turismo rural comunitario, caballos.
- Cambiar el sistema educativo: nuevos conceptos de desarrollo.
- Crear modelos de desarrollo sostenible en el tiempo.
- Rescate y tomas de tierra.
- Organizaciones apolíticas (independientes de partidos políticos).
- Huertos escolares, hidroponía.
- Cambiar nuestros hábitos de consumo.
- Comprarle a los productores/campesinos nacionales.
- Crear una economía y mercado alternativos.





## V.ANEXOS

### Anexo 1: notas sobre las ponencias

- Cambio de modelo económico en Guanacaste e informe documental-audiovisual sobre conflictos socioambientales en Guanacaste: Sardinal y RIU: Sergio Salazar, Kioscos Ambientales de la UCR:

El 40% en la inversión de turismo se genera en Guanacaste, a pesar que sólo tenemos el 8% de la población de Costa Rica

En los últimos 10 años la aceleración del desarrollo turístico ha sido descontrolada

La provincia se ha beneficiado en redes viales, mejoramiento de infraestructura y mayores ingresos, pero todos se han dado en forma desproporcional e inequitativa.

Aunque han disminuido los hogares en extrema pobreza hasta el 2003, volvió a repuntar el índice desde el 2004, hoy somos el primer lugar en hogares en extrema pobreza a nivel nacional

Guanacaste pasó de las actividades agropecuarias y ganaderas a un modelo económico entorno del turismo y del desarrollo inmobiliario

Desde 1973 al 2007 un 53% de la población guanacasteca se desplazó desde la agricultura y la pesca a otros sectores o han emigrado de la provincia por no encontrar trabajo

Aunque en el resto del país mejora el aseguramiento y la estabilidad laboral, en Guanacaste hay un estancamiento o desmejoramiento, dándose una gran desigualdad a lo interno, con grandes polos de opulencia junto a grupos y comunidades marginadas aun en el uso de los recursos naturales.

¿Desarrollo para quienes y de qué tipo de desarrollo hablamos? ¿En este país, el más feliz del mundo, quienes son los más felices en Guanacaste?

Miramos 2 videos de [www.youtube.com/eraverdecr.com](http://www.youtube.com/eraverdecr) sobre Sardinal y sobre el Hotel Riu en playa Matapalo de Sardina

- Naturaleza e Impacto de los Monocultivos: Javier Baltodano, COECOceiba-AT

Varios modelos de desarrollo, entendidos como conjunto de políticas entorno a la producción y comercialización de bienes, se han implementado en el país: Colonial, campesino de subsistencia, agroexportador entorno al café, substitución de importaciones y el neoliberal

En el sistema colonial los conquistadores eran premiados con grandes latifundios, haciendo de Guanacaste y Costa Rica tierras de grandes latifundios. Las misiones de la iglesia católica también concentran grandes propiedades. Son latifundios improductivos, entorno a la explotación de maderas finas y una ganadería al estilo salvaje, sin cercas...

En 1906 algunas crónicas consideran Guanacaste como “la Andalucía tica”, pues una docena de grandes hacendados acaparaban la tierra

La lógica del latifundio se mantiene mediante relaciones e influencia política (la presión de la cámara ganadera). “Lo que más nos ha dolido en Guanacaste es la carencia de tierra” (testimonio de un campesino)

Se da continua expulsión de la población local, siendo Guanacaste la única provincia que normalmente alcanza tasas de crecimiento poblacional negativas

Guanacaste se llenó de luchas sociales de campesinos contra los grandes latifundistas. Sin embargo los terratenientes se reorganizan y mantienen históricamente su hegemonía.

El modelo neoliberal, gestado en la época de los 80s, se impone en los 90s y se caracteriza por la promoción a la agroindustria (a las exportaciones de grandes empresas no necesariamente de capital nacional), una pérdida constante de soberanía alimentaria y el deterioro diario de las instituciones públicas, favoreciendo la inversión privada. Costa Rica va perdiendo su identidad solidaria y distributiva, asemejándose cada vez más al resto de Centro América

En 1986 descabezan el CNP, en los 90s debilitan el IDA y el MAG, atentando contra la banca nacional, eliminando los créditos diferenciados, abriéndose a la competencia para que pierda su perspectiva social.

También los 90s la apertura comercial de granos básicos, desmejorando la producción nacional, sucumbiendo los productos claves para el desarrollo rural campesino. Traemos frijol de Nicaragua, un pueblo pobre y hambriento...

La explotación forestal es insustentable, pues se basa en la gran empresa maderera y la minería de bosque. El desarrollo de la provincia ha estado ligado a los monocultivos, concentrando la riqueza en pocas manos

El modelo neoliberal fomenta actividades desbastadoras, desaparecen los pequeños riachuelos, deforestan, usan agroquímicos prohibidos en otros países por ser altamente contaminantes, etc.

Guanacaste entra en los 90s exportando mano de obra, la población se reduce porque se mantiene la lógica del latifundio

A pesar de los intentos de Reforma Agraria, primero desde el ITCO y después desde el IDA, nunca se dio como tal. El distrito de riego de Moracia terminó en un favorecimiento para grandes latifundios, sólo un 30 por ciento de las tierras favorecían a pequeños parceleros, que hoy en día alquilan sus tierras a los grandes productores.

El mercado de la carne tiende a disminuir. Guanacaste recupera entonces la cobertura boscosa, por el abandono de los potreros.

Entonces inicia el desarrollo inmobiliario e la implementación del turismo como actividad privilegiada de la región, junto al aumento de monocultivos de arroz, caña, melón y últimamente de

la piña, aparte de las subvenciones que se daban continuamente a las poblaciones agresivas de Melina y Teca, junto al pago de servicios ambientales por “reforestar”.

Hasta la producción de algodón se impone como un nuevo monocultivo, con la desgracia que además es transgénico

Es posible otro Guanacaste:

Socialmente más justo y ambientalmente más equilibrado. Los corredores biológicos y la recuperación del Bosque tropical seco están en la mira del nuevo desarrollo

Debe consolidarse la reforma agraria hacia la soberanía alimentaria, retomar el proceso que se inició con el distrito de riego Moracia

Debemos retomar el fomento de la pesca artesanal responsable (con territorios destinados a tal labor), al igual del ecoturismo, socialmente más justo y ecológicamente más amigable

Deben implementarse muchas más hectáreas para la producción del maíz (16 mil), maíz amarillo (150 mil), frijol (41 mil), arroz (76 mil), para agrocombustibles (55 mil). En fin, unas 338 mil hectáreas nuevas.

Es deseable recuperar el sistema campesino de fincas integrales, diversificadas, un poquito de todo.

Urge ordenar de manera solidaria y según los derechos comunitarios a los territorios costeros

## - Problematización sobre el proyecto gubernamental “Agua para Guanacaste”: Michel Ferris, Kioscos Ambientales de la UCR

Supuestamente viene a resolver la escasez de agua para la agroindustria y el turismo, pero el interés principal será favorecer los monocultivos, la producción de energía, etc.

Quiere asegurar agua a los más de 350 mil pobladores de la provincia

La sobreexplotación del agua en la provincia es evidente, se disminuye su distribución en muchos cantones

El proyecto busca redistribuir las aguas sobrantes del proyecto arenal-tempisque

La construcción de la presa sobre el Río Piedras, a 8 kilómetros y medio de Bagaces, inundará muchas tierras fértiles, 717 metros de longitud y 40 de altura en un área de inundación cercana a las 800 hectáreas. Tendrá capacidad de almacenamiento hídrico estimado en 85 millones de metros cúbicos

Afectará muchos árboles, tierras fértiles, la población de falconiana, parte de Palo Verde.

El año pasado se insistió en el Proyecto Embalse La Cueva, dentro del paquete Agua para Guanacaste. Cubriría 4 kilómetros de la carretera interamericana norte, quedando bajo el agua Irigaray y parte de área de Conservación.

Agua para Guanacaste es llevar a cabo lo que el Gobierno de los Arias no pudo para solventar las necesidades de agua de inversionistas que financiaron su campaña política



Además se propone desalinizar el agua del mar, por medio de una transnacional israelí, con metodologías semejantes a las que usan en sus desérticas tierras

Hasta hoy no se tomado en cuenta la opinión de las comunidades

- **Abordaje de lo ambiental, modelo de desarrollo y posibilidades de Desarrollo Sostenible: M.Sc. Juan Felix Castro, Pastoral Social de Liberia**

Los proyectos que hemos escuchado parten del discurso tradicional sobre “desarrollo sostenible”, un discurso confuso e insustentable de nuestros políticos.

Hablamos de premisas para el abordaje de lo ambiental. Desarrollo sostenible es “un desarrollo que satisfaga las necesidades del presente sin poner en peligro la capacidad de las generaciones futuras, para atender sus propias necesidades” (1987, Comisión mundial de Medio Ambiente).

En 1972 comienzan las luchas ambientales, cuando el Club de Roma realiza un estudio sobre la naturaleza, una bodega llena de recursos y no explotada lo suficiente. Pero estamos pasando los límites de recarga de esa gran bodega. Ese informe fue llamado “los límites del crecimiento” y concluyen que la bodega se comenzaba a terminar con el acelerado aprovechamiento de los recursos naturales.

Difícilmente la tierra se recuperará de una nueva catástrofe ambiental que pareciera ser hacia dónde vamos. Tal vez la naturaleza llegue a recuperarse, pero sin los seres humanos... Entonces nacen varias teorías biocentristas y antropocentristas.

El desarrollo sostenible plantea un equilibrio entre lo social, lo ambiental y lo económico, donde ninguno se imponga a los otros...

Los proyectos e iniciativas deben surgir de las necesidades humanas y no de decisiones gubernamentales, el desarrollo debe ir de abajo hacia arriba y no al revés, no es para satisfacer necesidades del mercado sino de la gente: base comunitaria, grupos organizados, gobiernos locales, instituciones del Estado, Gobierno central: el orden es ascendente

El desarrollo sostenible plantea que deben complementarse los saberes tradicionales con el conocimiento científico. El conocimiento técnico no debe imponerse con la fuerza política. El pueblo se deja llevar más por el sentido común

Debemos actuar localmente y pensar globalmente. La Globalización al revés no funciona. No es con políticas impuestas del Gobierno como alcanzamos el desarrollo

El respeto por los derechos humanos y la equidad de género van acorde al desarrollo sostenible. El sistema se defiende con los anti motines cuando no logra imponerse

En la pirámide del desarrollo tradicional el Gobierno sólo atiende las demandas de los empresarios y del mercado internacional. El aparato institucional ejecuta políticas gubernamentales y desempeña una función ambigua y burocrática. La base popular y los Gobiernos locales operan sólo como receptores pasivos del desarrollo, respondiendo sólo a las políticas impulsadas desde arriba, pero incapaces para atender el clamor popular.

Por el lado contrario, el desarrollo sostenible surge desde iniciativas comunales, populares, atendiendo las necesidades humanas, considerando la cultural, la biodiversidad y las condiciones geográficas, estimulando la independencia laboral y de trabajo colectivo. Además fomenta la diversidad en la producción ( no los monocultivos).

Las necesidades humanas son palpables por la población y no “creadas” como las que tiende a satisfacer el desarrollo tradicional, donde los protagonistas son los políticos, los ricos, las instituciones...ellos dicen cuáles son nuestras necesidades. Desde el desarrollo sostenible vemos el protagonismo de los líderes comunales y las organizaciones comprometidas con la comunidad, integrando los saberes tradicionales con los científicos y técnicos, tendiendo a la distribución equitativa de la riqueza, protegiendo y defendiendo la autonomía, la identidad y la cultura, tomando la naturaleza como Patrimonio natural (no capital natural), siendo las personas y los pueblos sujetos (y no objeto) del desarrollo, por lo que se toman en cuenta, se les consulta, se les valora.

Los planes reguladores responden normalmente a la lógica del desarrollo tradicional y no al sostenible.

## - Comentarios sobre las ponencias

Las dificultades por el agua ya no se resuelven con la institucionalidad, si necesitan el apoyo de la gente de Sardinal para ir a la calle a reclamar sus derechos, sólo nos avisan

Como representante de “La voz del pueblo” de Bagaces nos sentimos desinformados y traicionados por las autoridades, han jugado con nosotros, nos han engañado, nadie nos ha consultado si queremos o no el proyecto de la represa de Río Piedras. Agradecemos el apoyo de Sardinal y los tendremos muy en cuenta.

Tenemos derecho a recibir la información completa, total, honesta y las instituciones del Estado esconden la información veraz. Exijamos nos la den toda. Ellos sólo ofrecen la información que les conviene y cosechará aplausos.

La mayoría de ciudadanos saben mucho de la Liga y de Saprissa, pero poco de estos problemas tan importantes para la ciudadanía.

Hemos usado mucho el término “pueblo”, pero en Guanacaste esa palabra sólo ha tenido sentido pleno en Sardinal, donde el pueblo sí habla y conoce...en los demás cantones el pueblo está dormido. Nos engañamos con la campaña del TLC creyendo que Guanacaste ya era diferente, no es así, seguimos siendo chulos del Gobierno

Seguimos eligiendo diputados, regidores y munícipes que no asumen estas luchas de las comunidades sino que sirven de títeres de los ricos y se dejan comprar con un fin de semana en un hotel de playa 5 estrellas que después les cobrarán los favores...

Qué alegría ver tantos estudiantes de la UCR, pero esta sede de la universidad en Liberia ha caído en un letargo y descompromiso grande con la provincia y sus problemáticas. Al menos informaran a las comunidades lo que pasa

Dentro de un mes tendremos un segundo foro, con la temática de la legislación ambiental y la institucionalidad ambiental en Costa Rica, bajo casi 1500 leyes distintas que regulan este ámbito de forma desordenada.

## Anexo 2: Afiche de convocatoria

**Jornada sobre el conflicto del agua**

**EN SAN JOSÉ**  
Jueves 20 de mayo, 5pm  
Presentación Informe del Consejo Universitario sobre caso Sardinal  
**Auditorio Facultad de Ciencias Sociales**  
Mag. Juan Felix Castro  
Mag. Alvaro Sagot  
Mag. Mario Arias,  
Lic. Héctor Monestel

**EN SARDINAL**  
Viernes 21 mayo, 5pm  
Video foro: La Guerra del Agua en Cochabamba  
**Iglesia Sardinal (Rancho) Guanacaste**

**EN GUANACASTE**  
Sábado 22 de mayo, 9am  
Foro: Modelo de desarrollo y problemática ambiental: construyendo una respuesta desde las comunidades  
**Mini Auditorio Sede Guanacaste, UCR**

**Organizan:** Organiza Consejo Universidad de Costa Rica, Kioscos Ambientales  
Comité pro defensa del agua de Sardinal, Pastoral Social Liberia

UNIVERSIDAD DE COSTA RICA  
KIOSCOS AMBIENTALES UCR